



АДМИНИСТРАЦИЯ ГОРОДА ПЕРМИ  
ДЕПАРТАМЕНТ ЗЕМЕЛЬНЫХ ОТНОШЕНИЙ

РЕШЕНИЕ

о размещении объектов № 21-01-45-368 от 25 НОЯ 2021

г. Пермь, ул. Сибирская, 15

Департамент земельных отношений администрации города Перми в соответствии с пунктом 3 статьи 39.36 Земельного кодекса Российской Федерации, Положением о порядке и условиях размещения объектов на землях или земельных участках, находящихся в государственной или муниципальной собственности, на территории Пермского края без предоставления земельных участков и установления сервитутов, публичного сервитута, утвержденным постановлением Правительства Пермского края от 22 июля 2015 г. № 478-п, заявлением от 25 ноября 2021 г. № 21-01-06-16330

**разрешает** ОАО «МРСК Урала» (ИНН 6671163413, ОГРН 1056604000970, место нахождения: 620026, г. Екатеринбург, ул. Мамина-Сибиряка, 140)

**размещение объекта:** линии электропередачи классом напряжения до 35 кВ, а также связанные с ними трансформаторные подстанции, распределительные пункты и иное предназначенное для осуществления передачи электрической энергии оборудование, для размещения которых не требуется разрешения на строительство (ВЛ 0,4 кВ с установкой ПУ для электроснабжения города Перми (4500065066)).

**способ размещения объекта:** надземный

**на землях:** государственная собственность на которые не разграничена

**на срок:** бессрочно

**местоположение:** Пермский край г. Пермь, Свердловский район, мкр. Новые Ляды, ул. Пионерская.

Территория, согласно схеме, расположена в зоне с особыми условиями использования территорий: охранная зона объектов электросетевого хозяйства.

ОАО «МРСК Урала»:

1. Соблюдать правила охраны электрических сетей, установленные постановлением Правительства Российской Федерации от 24 февраля 2009 г. № 160 «О порядке установления охранных зон объектов электросетевого хозяйства и особых условий использования земельных участков, расположенных в границах таких зон».

2. В соответствии с пунктом 7(2) Положения о порядке и условиях размещения объектов на землях или земельных участках, находящихся в государственной или муниципальной собственности, на территории Пермского края без предоставления земельных участков и установления сервитутов, публичного сервитута, утвержденного постановлением Правительства Пермского края от 22 июля 2015 г. № 478-п, представить в департамент земельных отношений в течение 1 месяца с момента размещения объектов материалы контрольной геодезической съемки размещенных объектов на бумажном и электронном носителях на безвозмездной основе.

**Приложение:** схема предполагаемых к использованию земель или части земельного участка (на 1 л. в 1 экз.)

И.о. начальника отдела  
предоставления земельных участков  
по работе с юридическими лицами



Н.Н. Борцова

59 01 5110131

1 2 3

4

5 4 5

15 14

13

6

12 10

11

59 01 562456

7

8

9

10

11

12

13

14

15

16

17

0 10 20 30 40 50 60 70 80 90 100




Каталог координат, м

Обозначение характерных точек границ	Координаты	
	X	Y
1	522806,85	2253994,91
2	522808,49	2253994,95
3	522808,41	2253999,12
4	522789,34	2254020,66
5	522771,79	2254042,45
6	522756,20	2254061,77
7	522737,75	2254084,30
8	522734,65	2254081,77
9	522735,55	2254080,67
10	522753,31	2254059,85
11	522752,89	2254059,49
12	522753,10	2254059,25
13	522768,68	2254039,94
14	522769,66	2254039,17
15	522769,32	2254039,71
16	522779,00	2254027,50
17	522805,10	2253996,90
1	522806,85	2253994,91

Описанные границы смежных землепользователей:  
от 1 точки до 4 точки – муниципальная собственность;  
от 4 точки до 12 точки – земельный участок с кадастровым  
номером 59:01/51/01/31/12;  
от 12 точки до 14 точки – муниципальная собственность;  
от 14 точки до 16 точки – земельный участок с кадастровым  
номером 59:01/51/01/31/11;  
от 16 точки до 17 точки – земельный участок с кадастровым  
номером 59:01/51/01/31/7;  
от 17 точки до 1 точки – земельный участок с кадастровым  
номером 59:01/51/01/31/149.

Verdugo 06-0-98

- Характерная точка границы, сведения о которой позволяют однозначно определить ее на местности
- Границы земельных участков, установленные (уточненные) при проведении кадастровых работ, отражающиеся в масштабе
- Граница земельного участка, сведения о которой содержится в ЕГРН
- Обозначение кадастрового номера земельного участка
- Граница кадастрового квартала
- Обозначение кадастрового квартала
- Граница зон с особыми условиями использования территории
- Обозначение зон с особыми условиями использования территории

Заявитель: Бочкарев А.В.  Подпись:   Удостоверение  
Удостоверение от 15.07.2021

Сотласовано *Иудина Е.В.* (подпись, расшифровка подписи)  
(для юридических лиц  
и индивидуальных предпринимателей) Верно